

SÉPTIMA ETAPA

USPALLATA - LAS CUEVAS- CRISTO REDENTOR

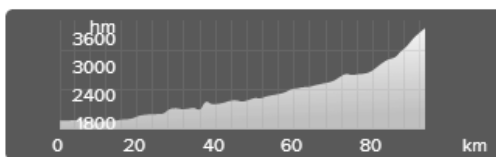
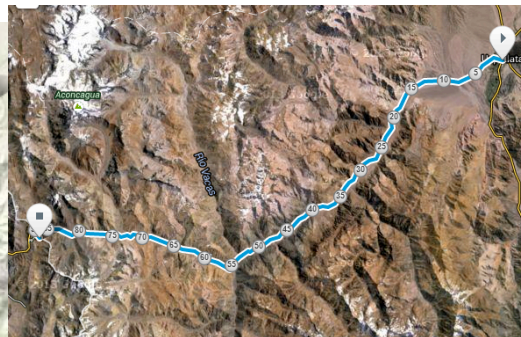
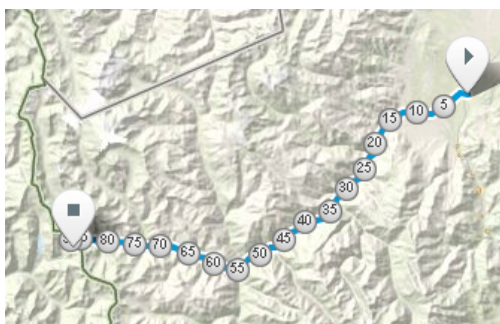
Sábado 18 /02/17 9.30 HS

Recorrido: Largada en Bóvedas de Uspallata, Polvaredas, Punta de Vacas, Los Penitentes, Puente del Inca, Horcones, Las Cuevas, Cristo Redentor.

TOTAL DEL RECORRIDO: 93 Km.

META SPRINTER: USPALLATA

METAS DE MONTAÑA: 1ra SUBIDA DE PICHEUTA	22km
2da ADUANA DE HORCONES	63 Km.
3ra CURVA DE LA SOBERANIA NACIONAL	81 Km.



Título 10 Etapa
Distance: 93 km
Desnivel acumulado 2570 m ↑
Superficie Asfaltado
Categoría Racing bike



Perfil altimetrico Etapa 10° Uspallata- Cristo Redentor

Cmbbs

from	to	distance	elev	difference	avg slope	max slope		
* 35.60	37.14	1.55	2215	96	6.2	20.0	**	
* 37.68	38.47	0.79	2236	75	9.5	16.6	**	
* 39.22	39.79	0.57	2237	70	12.3	23.5	**	
* 40.98	42.85	1.88	2324	117	6.2	12.4	**	
* 56.57	58.90	2.33	2549	98	4.2	12.5	**	
* 68.02	71.46	3.44	2806	136	4.0	21.2	**	
* 71.93	72.92	0.98	2854	63	6.4	14.4	**	
* 78.21	82.42	4.21	3109	219	5.2	15.0	**	
* 82.83	83.60	0.77	3179	68	8.8	18.0	**	
* 84.30	92.91	8.62	3832	666	7.7	29.9	*****	Cristo Redentor